


СХЕМА
РАСПОЛОЖЕНИЯ ЗЕМЕЛЬНОГО УЧАСТКА НА КАДАСТРОВЫХ ПЛАНЕ ТЕРРИТОРИИ



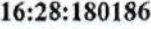


Кадастровый или условный номер земельного участка		
Площадь земельного участка	997 кв.м.	
Обозначение характерных точек границ	Координаты МСК-16	
	X	Y
	:ЗУ1(1)	
н1	468816	2368663
н2	468808	2368666
н3	468818	2368693
н4	468802	2368700
н5	468808	2368715
н6	468831	2368706
н1	468816	2368663
	:ЗУ1(2)	
н7	468813	2368740
н8	468794	2368750
н9	468764	2368765
н10	468740	2368750
н11	468739	2368750
н12	468761	2368772
н13	468785	2368758
н14	468814	2368742
н7	468813	2368740



Масштаб 1:1000

Условные обозначения

	обозначение вновь образованной части границы, сведения о которой достаточны для определения ее местоположения
	обозначение характерной новой точки вновь образованной части границы, сведения о которой достаточны для определения ее местоположения
	обозначение земельного участка образуемого путем перераспределения, или в случае образования земельного участка из земель, находящихся в государственной или муниципальной собственности
	обозначение кадастрового квартала